

A35_Autostross

A35 fränzeescha Autostroß

➡ Autoroute française A35

A35

Äàfang	➡ Début	Scheibenhard, nohch vu Lauterburg	➡ Scheibenhard, près de Lauterbourg
And	➡ Fin	Saint-Louis / Bàsel	➡ Saint-Louis / Bàle
Länga	➡ Longueur	172 km	
Eröffnung	➡ Inauguration	1965	
Gheert in	➡ Gérée par	Stààt	➡ l'état
Maut	➡ Péage	frèi	➡ non

D A35 ìsch d Autostroß wo durch s Elsàss fahrt, zwüscha Norda und Süda, ungfahr pàrallèl àm Rhii. Dia Autostroß heißt "D Elsassischa".

's ìsch eina vu da saltena Autostroßa im Frànkrìch wo gànz gratis (mautfrèi) sìn.

Àm And, gega Bàsel, ìsch "Saint-Louis" d letschta frèia Üssfàhrt; nohhar kummt ma àn dr schwitzer Granza, wo ma d schwitzra Autostroß-Vignette müeß hà.

Dr Stààt bekimmert sìch um dia Autostroß.

D Nummeriarung vu dr A35 ìsch komisch: vu Lauterburg bis Hoerdts gehn d Üssfàhrta Nummer àwa bis uf 49;

derno ìsch a Strecka wo d A4 ìsch (uf 9 Kilometer làng), d Nummer stiiga vu 49 bis 51; vu Stroßburg àb fàngt d A35 wider àà àm Nummer 1. bis 37. gega Bàsel.

➡ L'A35 est l'autoroute qui mène à travers l'Alsace, entre le Nord et le Sud, environ parallèlement au Rhin.
➡ Cette autoroute s'appelle "L'Alsacienne".

➡ C'est une des rares autoroutes en France à être complètement gratuite (sans péage).

➡ A la fin, vers Bàle, la dernière sortie gratuite est "Saint-Louis"; ensuite on arrive à la frontière suisse, où il faut avoir la vignette autoroutière suisse.

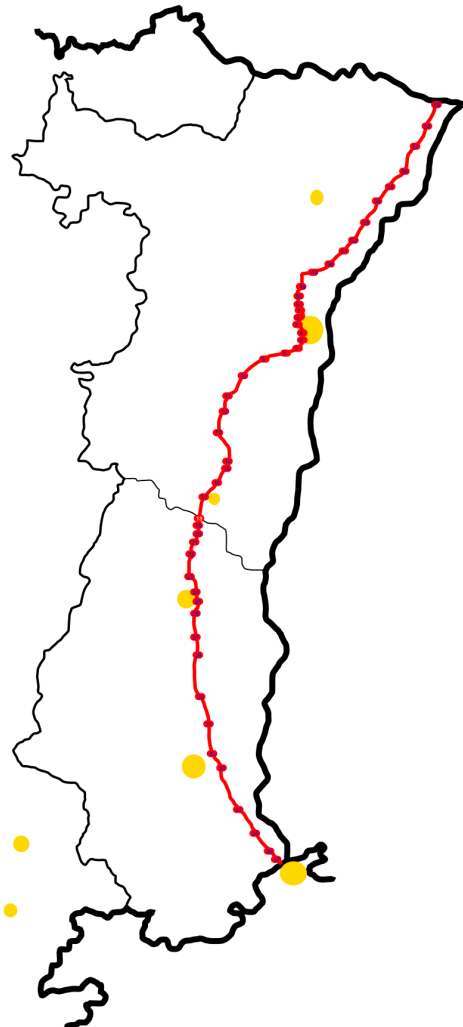
➡ Cette autoroute est gérée par l'état.

➡ La numérotation de l'A35 est bizarre : de Lauterbourg à Hoerdts les numéros des sorties décroissent jusqu'à 49 ;

➡ ensuite il y a un tronçon qui est l'A4 (sur une longueur de 9 kilomètres), les numéros augmentent de 49 à 51 ; à partir de Strasbourg l'A35 recommence au numéro 1 jusqu'à 37 vers Bàle.

A35_Autostross

▣▣ Carte A35



[\[zoom\]](#)

Verbindung mit àndra Hàuipstrossa

Z'Hoerd t linkt d A35 mit dr frànzeescha A4 Autostross, wo uf Lothringa fahrt.

Z'Lauterburg verbindet d A35 mit dr ditscha B9 Stross.

Z'Sàuisha, nohch vu Milhüüsa, isch d Kritzung mit dr frànzeescha A36 Autostross. 's isch a sahnswartiger Bàui, uf drèi Gang.

Z Bàsel verbindet d A35 mit dr schwitzera A3 Autostross.

▣▣ Connexion avec d'autres grandes routes

▣▣ A Hoerd t, l'A35 est reliée à l'autoroute française A4, qui mène en Lorraine.

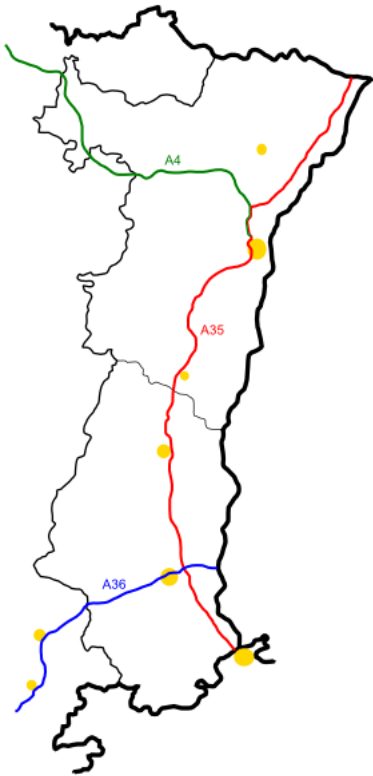
▣▣ A Lauterbourg, l'A35 est reliée avec la route allemande B9.

▣▣ A Sausheim, près de Mulhouse, il y a l'échangeur avec l'autoroute française A36. C'est une construction remarquable, sur trois niveaux.

▣▣ A Bàle, l'A35 est reliée à l'autoroute suisse A3.

A35_Autostross

■→ Carte A4, A35, A36





[\[zoom\]](#)





Üssfàhrta

■→ Sorties

A35 zwischa Lauterbourg un Hoerdt



 ichtung Norda -> Süda		 ichtung Süda -> Norda	
↓59	<i>Scheibenhard</i> LAUTERBOURG WISSEMBOURG	59↑	<i>Scheibenhard</i> LAUTERBOURG WISSEMBOURG
		58↑	<i>Schaffhouse</i> WINTZENBACH MUNCHHAUSEN MOTHERN
↓57	<i>Seltz</i> SELTZ NIEDERROEDERN HATTEN BETSCHDORF	57↑	<i>Seltz</i> SELTZ NIEDERROEDERN HATTEN BETSCHDORF
↓56	<i>Forstfeld</i>	56↑	<i>Forstfeld</i>

A35_Autostross



	 <div style="display: flex; justify-content: space-between; margin-top: 5px;"> KARLSRUHE BALE </div> <div style="margin-top: 5px;"> <p>RASTATT</p> <p>BADEN-BADEN</p> <p>ROPPENHEIM</p> <p>BEINHEIM</p> </div>		 <div style="display: flex; justify-content: space-between; margin-top: 5px;"> KARLSRUHE BALE </div> <div style="margin-top: 5px;"> <p>RASTATT</p> <p>BADEN-BADEN</p> <p>ROPPENHEIM</p> <p>BEINHEIM</p> </div>
↓55	<p><i>Routzenheim</i></p> <p>HAGUENAU</p> <p>SOUFFLENHEIM</p> <p>ROUNTZENHEIM</p> <p>ROESCHWOOG</p>	55↑	<p><i>Routzenheim</i></p> <p>HAGUENAU</p> <p>ROUNTZENHEIM</p> <p>ROESCHWOOG</p>
		↑54	<p><i>Sessenheim</i></p> <p>SESSENHEIM</p> <p>SOUFFLENHEIM</p> <p>SCHIRRHOFFEN</p>
↓53	<p><i>Rohrwiller</i></p> <p>HERRLISHEIM</p> <p>DRUSENHEIM</p> <p>BISCHWILLER</p>	↑53	<p><i>Rohrwiller</i></p> <p>HERRLISHEIM</p> <p>DRUSENHEIM</p> <p>BISCHWILLER</p> <p>HAGUENAU</p>
↓52	<p><i>Offendorf</i></p>  <div style="display: flex; justify-content: space-between; margin-top: 5px;"> A5 KARLSRUHE BALE </div> <p>ACHERN</p>	↑52↑	<p><i>Offendorf</i></p>  <div style="display: flex; justify-content: space-between; margin-top: 5px;"> A5 BALE </div> <p>ACHERN</p>
↓51	<p><i>Gambsheim</i></p> <p>GAMBSHEIM</p> <p>WEYERSHEIM</p>	↑51	<p><i>Gambsheim</i></p> <p>GAMBSHEIM</p> <p>WEYERSHEIM</p>
↓50	<p><i>La Wantzenau</i></p> <p>LA WANTZENAU</p> <p>KILSTETT</p>	↑50	<p><i>La Wantzenau</i></p> <p>LA WANTZENAU</p> <p>KILSTETT</p>
↓49	<p><i>Hoerd</i></p> <p>HOERTDT</p> <p>REICHSTETT</p>	↑49	<p><i>Hoerd</i></p> <p>REICHSTETT</p> <p>HOERDT</p>

A35_Autostross

A35 zwüscha Hoerdt un Stroßburg

 Richtung Norda -> Süda	 Richtung Süda -> Norda
↓49 <i>Reichstett</i> REICHSTETT MUNDOLSHEIM	↑49 <i>Reichstett</i> REICHSTETT MUNDOLSHEIM VENDENHEIM
↓49.1 <i>Hoenheim</i> HOENHEIM SOUFFELWEIERSHEIM NIEDERHAUSBERGEN	↑49.1 <i>Hoenheim</i> HOENHEIM SOUFFELWEIERSHEIM NIEDERHAUSBERGEN
↓50 <i>Bischheim</i> BISCHEIM SCHILTIGHEIM MITTELHAUSBERGEN	↑50 <i>Bischheim</i> BISCHEIM SCHILTIGHEIM
↓51 STRASBOURG - CENTRE AV. DES VOSGES ROBERTSAU <i>Institutions Européennes</i>	

A35 zwüscha Stroßuri un Bâsel

 Richtung Norda -> Süda	 Richtung Süda -> Norda
↓1 WACKEN CRONENBOURG PLACE <small>DES</small> HALLES	↑1 CRONENBOURG
	↑2 PLACE <small>DES</small> HALLES
↓3 PORTE BLANCHE	
↓4 Porte de Schirmeck KEHL STRASBOURG - PLACE DE L'ÉTOILE - MEINAU - MONTAGNE VERTE LINGOLSHEIM	↑4 Porte de Schirmeck Elsau STRASBOURG-CENTRE KEHL PLACE DE L'ÉTOILE MONTAGNE VERTE Z.I. PLAINE DES BOUCHERS
↓5 Baggersee	↑5 Baggersee

A35_Autostross

	ILLKIRCH -NORD		ILLKIRCH-GRAFF. STRASBOURG -MEINAU
↓7	OFFENBURG ERSTEIN ILLKIRCH-GRAFF. <i>LA VIGIE</i>	↑7	OFFENBURG OSTWALD GRAFFENSTADEN <i>LA VIGIE</i>
↓8	ENTZHEIM GEISPOLSHEIM	↑8	ENTZHEIM LINGOLSHEIM GEISPOLSHEIM
↓9	INNENHEIM	↑9	DUTTLENHEIM INNENHEIM
↓10	BISCHOFFSHEIM <i>Z.I. OBERNAI</i> KRAUTERGERSHEIM	↑10	KRAUTERGERSHEIM
↓11	OBERNAI NIEDERNAI <i>MONT S^{TE} ODILE</i>		
		↑11.1	SCHIRMECK MOLSHEIM ROSHEIM <i>Z.I. OBERNAI</i>
↓12	BENFELD BARR VALFF GOXWILLER	↑12	OBERNAI NIEDERNAI VALFF GOXWILLER
13	EPFIG MITTELBERGHEIM ZELLWILLER <i>BARR - Z.A.</i>	13	<i>MONT S^{TE} ODILE</i> BARR MITTELBERGHEIM ZELLWILLER
		14	ERSTEIN BENFELD KOGENHEIM
15	SCHERWILLER DAMBACH LA V. EBERSHEIM		
		16b	EPFIG

A35_Autostrass

			DAMBACH LA V. SCHERWILLER
16	SÉLESTAT -CENTRE Z.I. NORD	16a	EBERSMUNSTER EBERSHEIM SÉLESTAT - Z.I. NORD
17	FREIBURG ST DIE STE MARIE AUX M. VILLÉ SÉLESTAT-OUEST	17	NANCY ST DIE STE MARIE AUX M. VILLÉ SÉLESTAT-OUEST
18	ST HIPPOLYTE	18	SÉLESTAT-CENTRE HT KOENIGSBOURG ST HIPPOLYTE
19	BERGHEIM		
20	RIBEAUVILLÉ ILLHAUSERN GUÉMAR	20	BERGHEIM MARCKOLSHEIM ILLHAUSERN GUÉMAR
21	RIQUEWIHR BEBLENHEIM OSTHEIM		
		22	RIBEAUVILLÉ RIQUEWIHR BEBLENHEIM OSTHEIM
23	COLMAR MUNSTER KAYSERSBERG BENWIHR HOUSSEN	23	BENWIHR HOUSSEN Aérodrome
		24	NANCY ST DIE par Col EPINAL -KAYSERSBERG COLMAR-NORD ZONES ÉCONOMIQUES

A35_Autostrass

25	FREIBURG NEUF-BRISACH HORBOURG-WIHR COLMAR-SUD	25	FREIBURG NEUF-BRISACH HORBOURG-WIHR COLMAR-SEMM
		26	COLMAR-CENTRE
27	<i>Ste Croix en Plaine</i> STE CROIX EN PLAINE HERRLISHEIM	27	<i>Ste Croix en Plaine</i> STE CROIX EN PLAINE SUNDHOFFEN
28	GUEBWILLER	28	NIEDERHERGHEIM HERRLISHEIM MUNSTER GERARDMER
30	MEYENHEIM	30	
31	ÉCOMUSÉE ENSISHEIM	31	ENSISHEIM MEYENHEIM GUEBWILLER NEUF-BRISACH
32	<i>Sausheim</i> SAUSHEIM KINGERSHEIM WITTENHEIM	32	<i>Sausheim</i> SAUSHEIM KINGERSHEIM WITTENHEIM
33	RIXHEIM	33	HABSHEIM RIXHEIM
34	SIERENTZ KEMBS	34	SIERENTZ KEMBS
35	BARTENHEIM	35	BARTENHEIM
36	Aéroport BÂLE - MULHOUSE BLOTZHEIM	36	Aéroport BÂLE - MULHOUSE
37	LÖRRACH (ALLEMAGNE) ST LOUIS HUNINGUE HÉSINGUE ALTKIRCH	37	LÖRRACH (ALLEMAGNE) ST LOUIS HÉSINGUE HUNINGUE ALTKIRCH BLOTZHEIM

A35_Autostross

Doc : http://www.alsa-immmer.eu/A35_Autostross.pdf